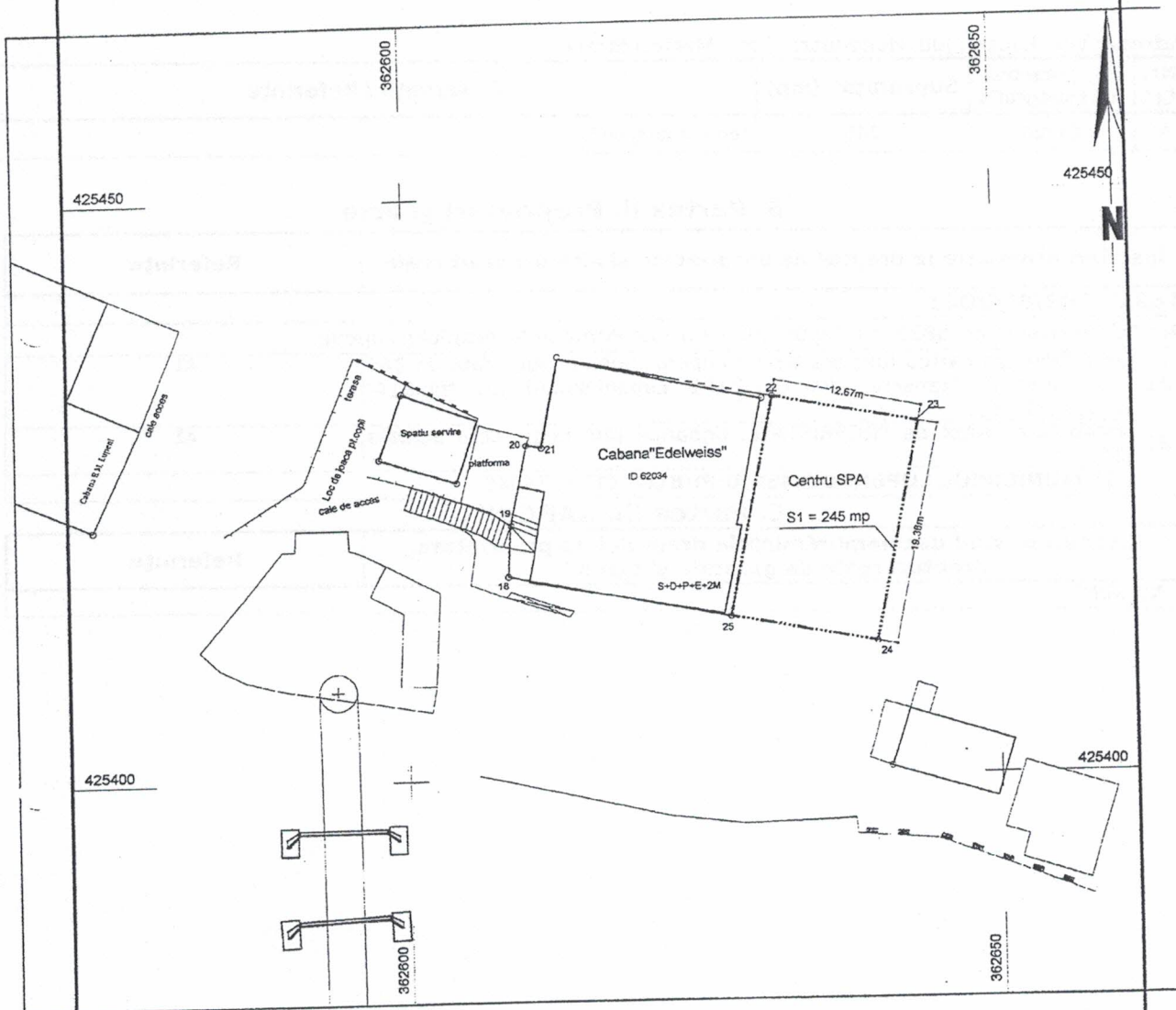



# PLAN DE SITUATIE

1:500


2 cm pe plan = 10 m pe teren



## LEGENDA




Cabana "Edelweiss"



Extindere solicitata  
S = 245 mp

Executant: ing. Varga Andrei,  
aut. RO-HD-F nr. 0059, categ. B





## EXTRAS DE CARTE FUNCİARĂ PENTRU INFORMARE

Carte Funciară Nr. 63360 Lupeni

### A. Partea I. Descrierea imobilului

TEREN Intravilan

Adresa: Loc. Lupeni, Jud. Hunedoara, Zona Masivul Straja

Nr. Crt	Nr. cadastral Nr. topografic	Suprafața* (mp)	Observații / Referințe
A1	63360	245	Teren imprejmuit;

### B. Partea II. Proprietari și acte

Înscrieri privitoare la dreptul de proprietate și alte drepturi reale	Referințe
<b>16313 / 03/06/2021</b>	
Act Administrativ nr. 5823, din 18/05/2021 emis de Primaria Municipiului Lupeni;	
B1	se infiinteaza cartea funciara 63360 Lupeni,imobil in suprafata de 245 mp care se transcrie din CF 2151 Lupeni,avand nr. top.814-817/a/2/1/110
B2	Intabulare, drept de PROPRIETATE, dobandit prin Lege, cota actuala 1/1
1) MUNICIPIUL LUPENI DOMENIU PUBLIC, CIF:4375046	

### C. Partea III. SARCINI .

Inscrieri privind dezmembrămintele dreptului de proprietate, drepturi reale de garanție și sarcini	Referințe
NU SUNT	

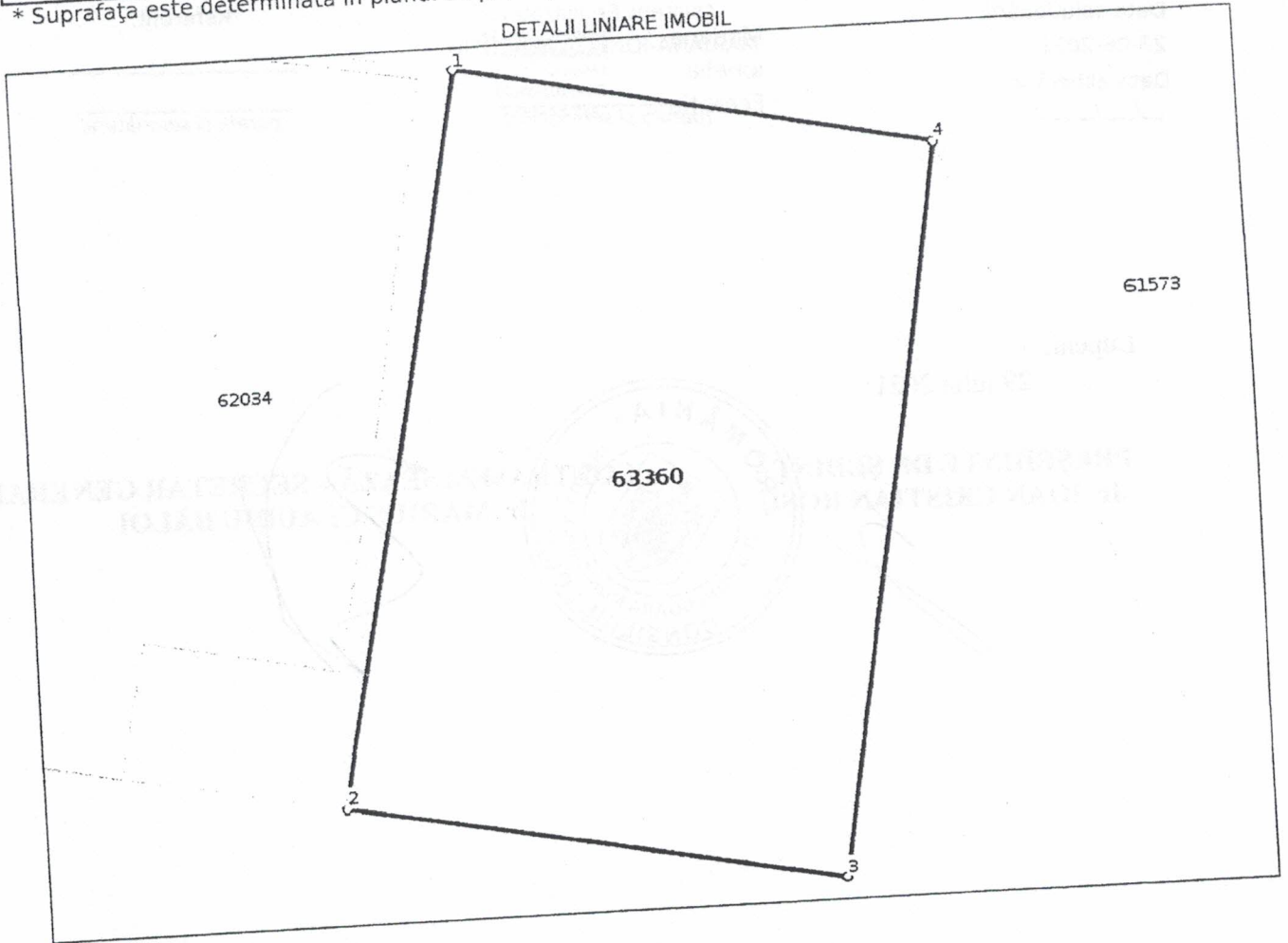
**Anexa Nr. 1 La Partea I**

**Teren**

Nr cadastral	Suprafața (mp)*	Observații / Referințe
63360	245	

\* Suprafața este determinată în planul de proiecție Stereo 70.

**DETALII LINIARE IMOBIL**



**Date referitoare la teren**

Nr Crt	Categorie folosință	Intra vilan	Suprafața (mp)	Tarla	Parcelă	Nr. topo	Observații / Referințe
1	curți construcții	DA	245	-	-	-	

**Lungime Segmente**

1) Valorile lungimilor segmentelor sunt obținute din proiecție în plan.

Punct început	Punct sfârșit	Lungime segment (** (m))
1	2	19.346
2	3	12.94
3	4	19.253
4	1	12.465

\*\* Lungimile segmentelor sunt determinate în planul de proiecție Stereo 70 și sunt rotunjite la 1 milimetru.  
 \*\*\* Distanța dintre puncte este formată din segmente cumulate ce sunt mai mici decât valoarea 1 milimetru.